



## COMUNICAT D'ACTIVACIÓ DE L'INUNCAT EN FASE D'ALERTA

Es comunica que s'ha activat el Pla Especial d'Emergències per Inundacions de Catalunya (INUNCAT) en fase d'ALERTA.

Es comunica que en base a les previsions meteorològiques emeses pel Servei Meteorològic de Catalunya i per les afectacions que es preveu que se'n poden derivar, s'ha activat el Pla especial d'emergències per inundacions a Catalunya (INUNCAT) en fase d'ALERTA.

Per avui dilluns, dia 29, es preveu intensitat de pluja que pot superar els 20 mm en 30 minuts al litoral i prelitoral central del país, amb especial incidència durant el període de 12h a 24h i al tram de costa que va des del Tarragonès al Baix Llobregat. Els xàfecs poden anar acompanyats localment de tempesta i fortes ratxes de vent.

També es preveu la superació els 100 mm en 24h de pluja acumulada des de les 0h d'avui fins a les 0h de demà a les comarques del litoral entre el Baix Camp i el Garraf.

De cara a demà, dia 30, a la tarda es preveu que continuï l'episodi al Pirineu i Prepirineu oriental amb probabilitat baixa que se superi el llindar representatiu del període. Les pluges poden anar acompanyades localment de tempesta i calamarsa.

La distribució geogràfica del fenomen dins la zona avisada és de caràcter local i el llindar representatiu d'intensitat que es pot superar a Catalunya és de 20 mm en 30 minuts.

Pel que fa a l'hidrologia cal vigilar la possibilitat de crescudes sobtades de barrancs i lleres menors (rieres i torrents).

### Enllaços per als municipis

Podeu consultar les actuacions a fer, els consells i les recomanacions dirigides als **municipis** en cas de pluges intenses als següents enllaços:

[Protecció civil per a municipis. Departament d'Interior \(gencat.cat\)](#)

Recomanacions en funció del nivell de risc (Document de campanya de l'INUNCAT):

[CAMPANYA INUNDACIONS 2022 \(gencat.cat\)](#)

### Enllaços per a la població

Podeu consultar les actuacions a fer, els consells i les recomanacions municipals vinculades a l'INUNCAT a <http://interior.gencat.cat/inundacions>



**Per obtenir més informació:**

- Predicció i SMP: <http://www.meteo.cat/prediccio/general>
- Predicció municipal: <http://www.meteo.cat/prediccio/municipal>
- Incidències viàries: <http://cit.transit.gencat.cat>
- Mobilitat: <http://www20.gencat.cat/portal/site/mobilitat>

Aquest avís ja s'ha fet arribar als grups actuants.

S'emetrà un nou comunicat tan aviat com es produeixin novetats en el desenvolupament de la situació d'emergència.

Si el vostre municipi disposa de xarxa RESCAT recordeu de tenir connectat el terminal.

Barcelona, dilluns 29 abril 2024

12:10h



**S'adjunten a continuació els mapes de risc per aquest episodi**(Hores expressades en UTC (cal sumar 2 hores en horari d'estiu i 1 en horari d'hivern: UTC+2h / UTC+1h))

**Dia: 29/04/2024 00:00**

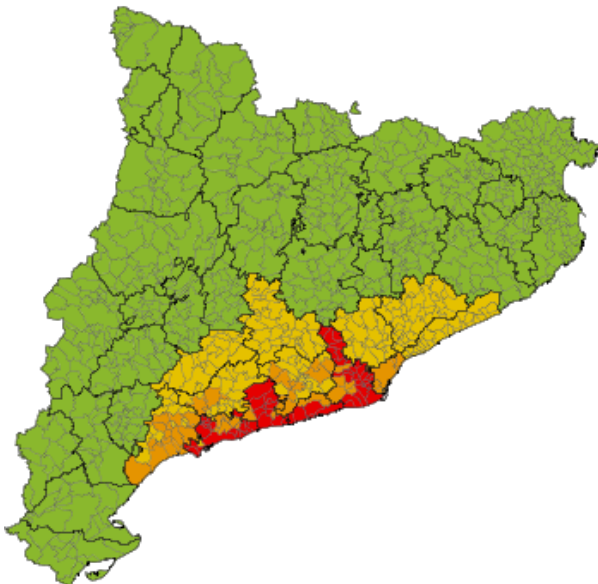
**Acumulació de pluja(De 0 a 6 hores)**



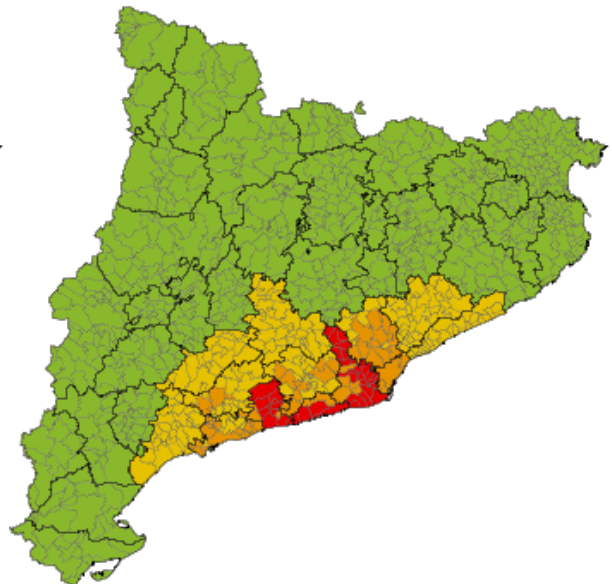
**Intensitat de pluja+Acumulació de pluja(De 6 a 12 hores)**



**Intensitat de pluja+Acumulació de pluja(De 12 a 18 hores)**



**Intensitat de pluja+Acumulació de pluja(De 18 a 24 hores)**

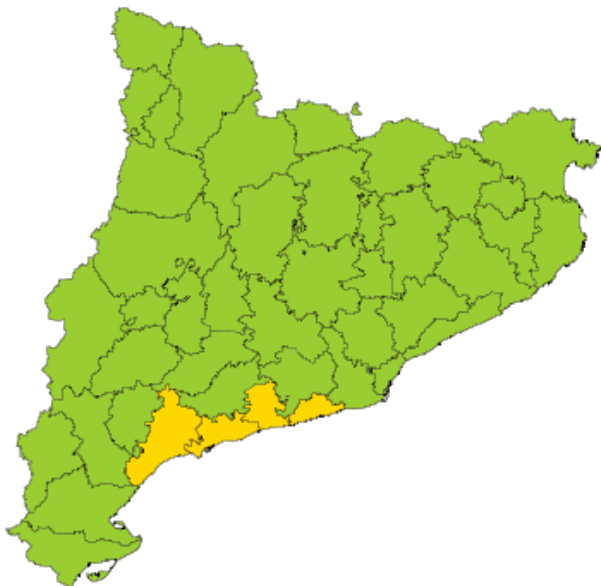




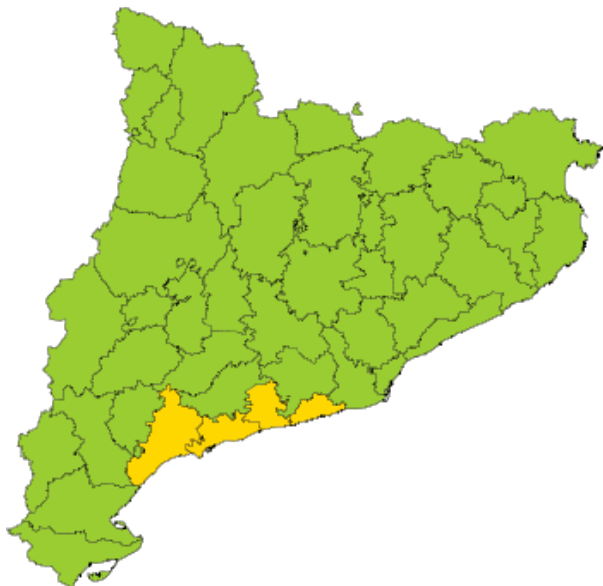
**Mapa Perill - Meteor: Acumulació de pluja (Data Emissió:29/04/2024 08:40)**

**Dia: 29/04/2024 00:00**

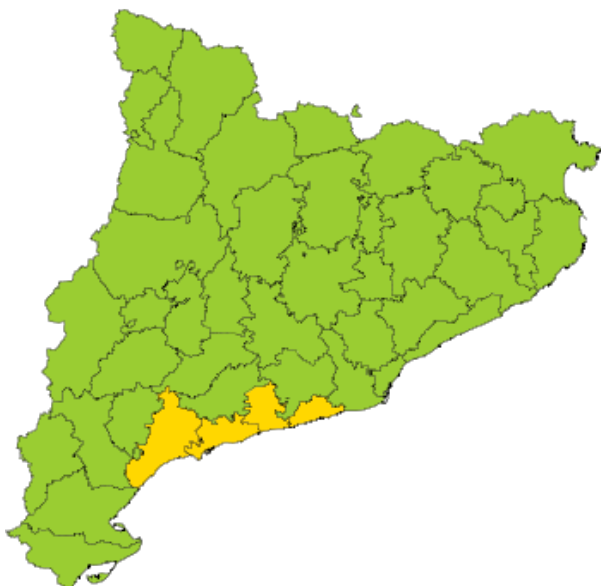
**De 0 a 6 hores**



**De 6 a 12 hores**



**De 12 a 18 hores**



**De 18 a 24 hores**

